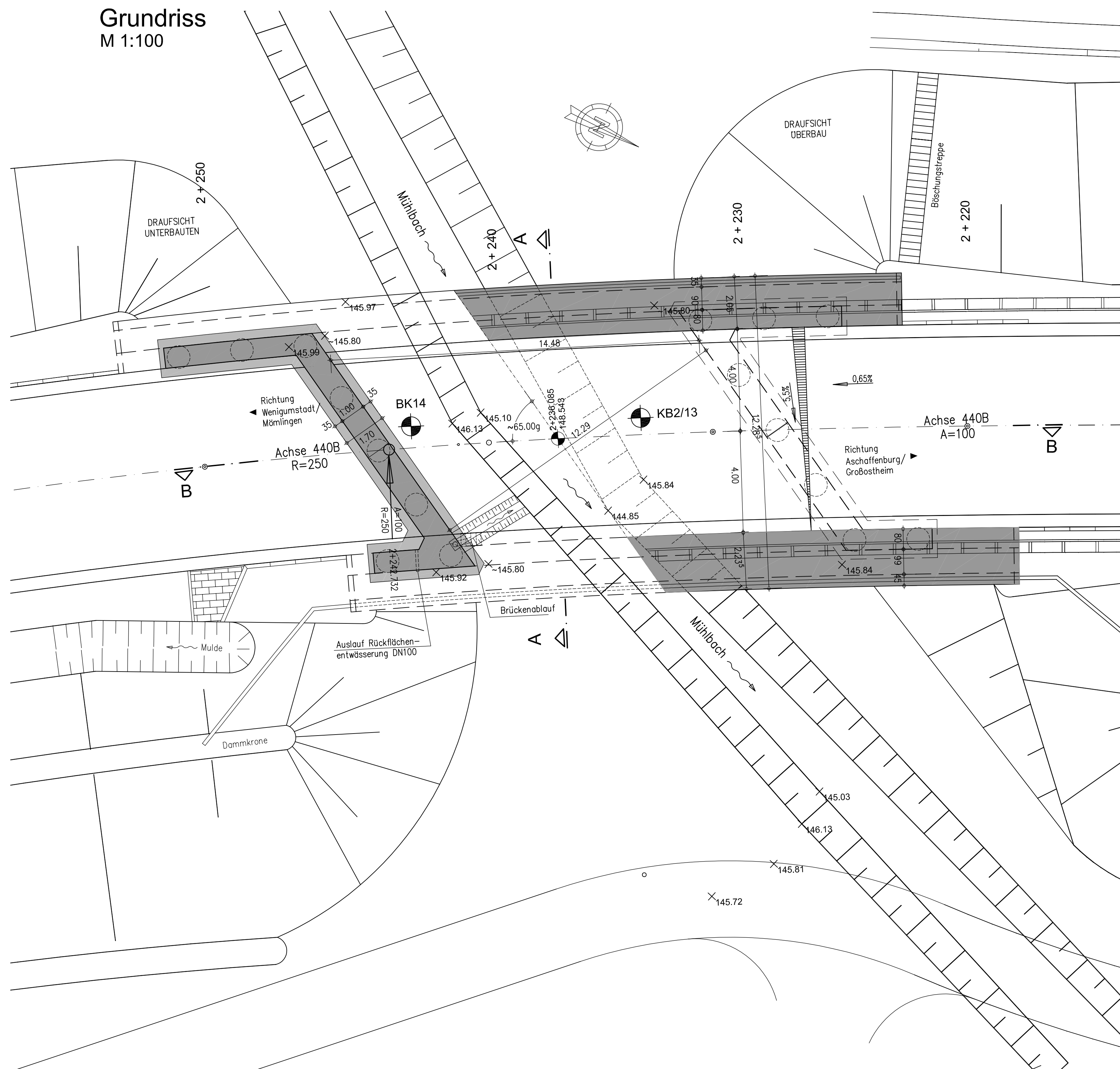
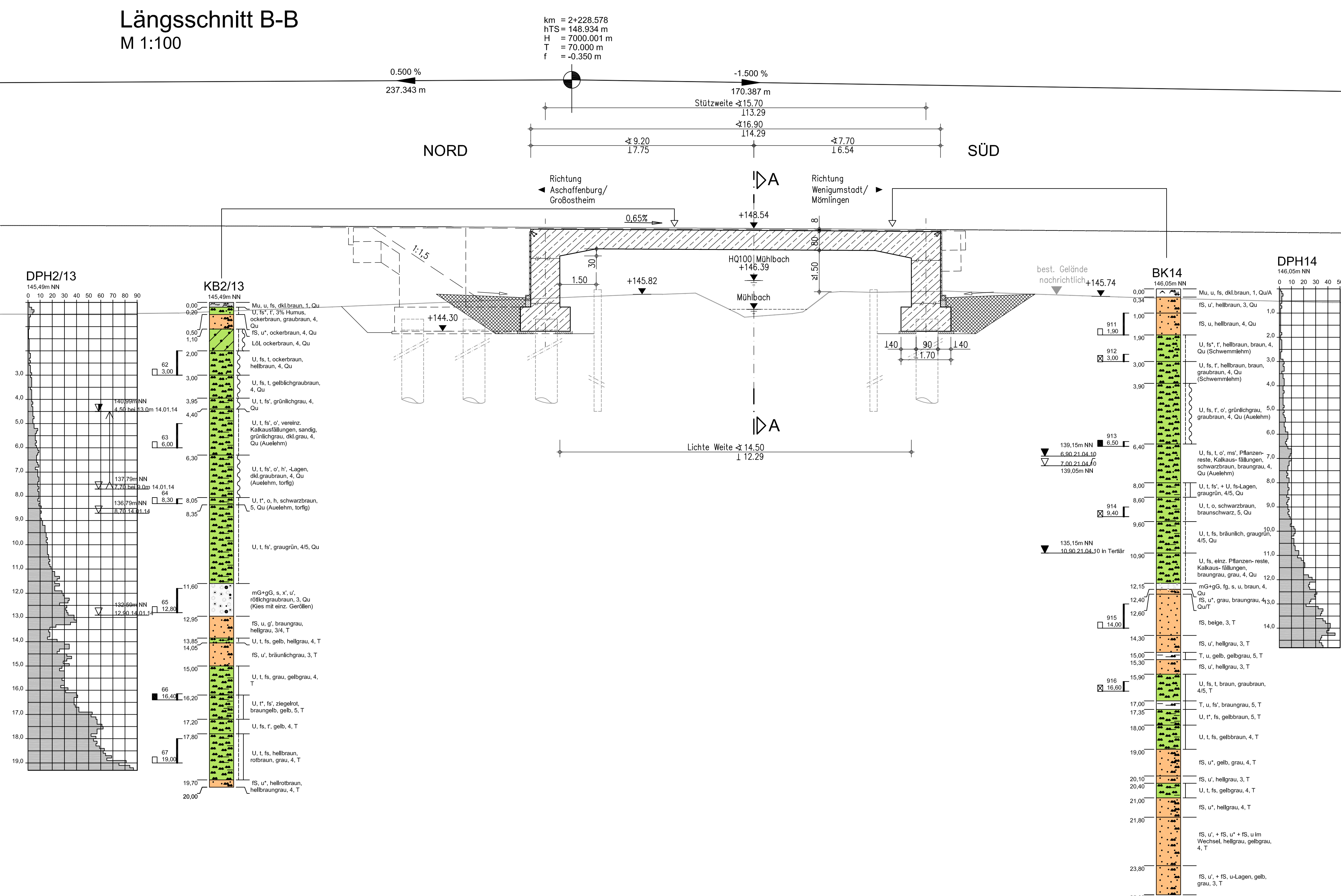


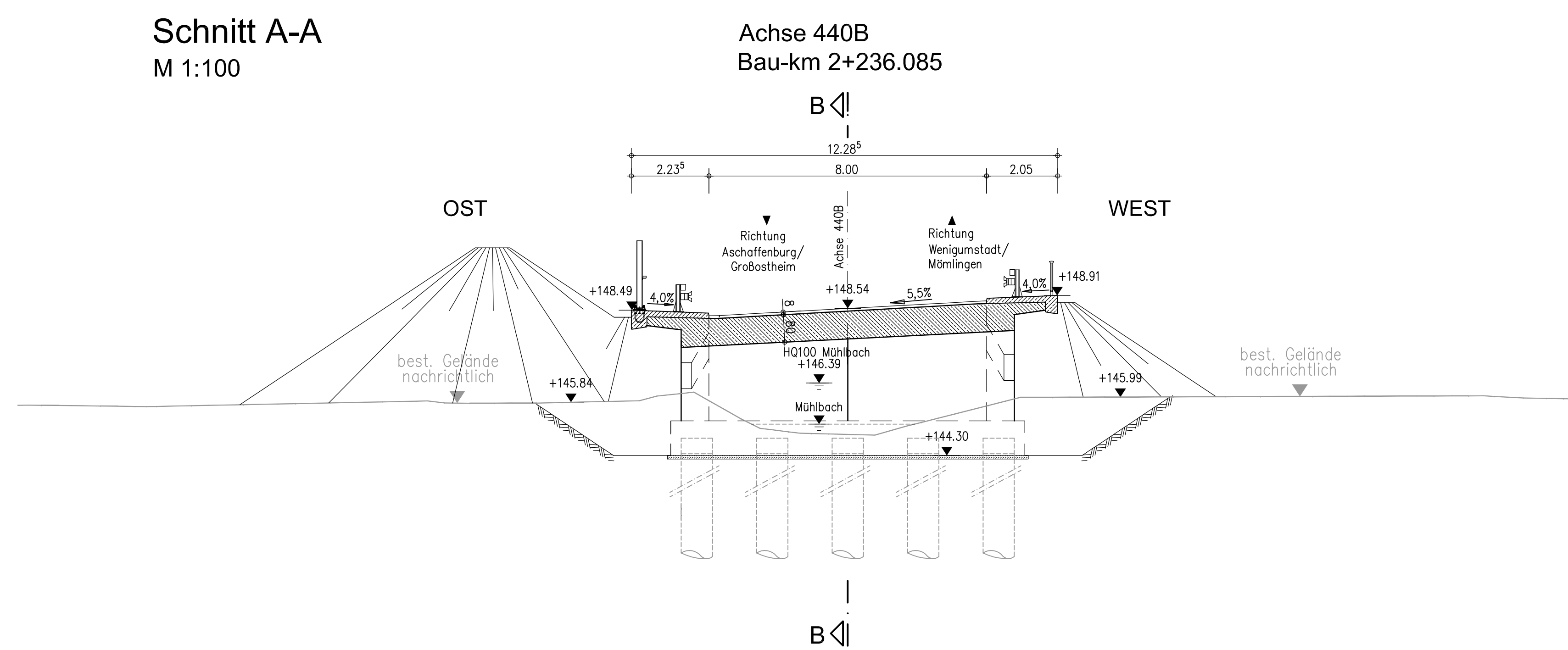
Grundriss
M 1:100



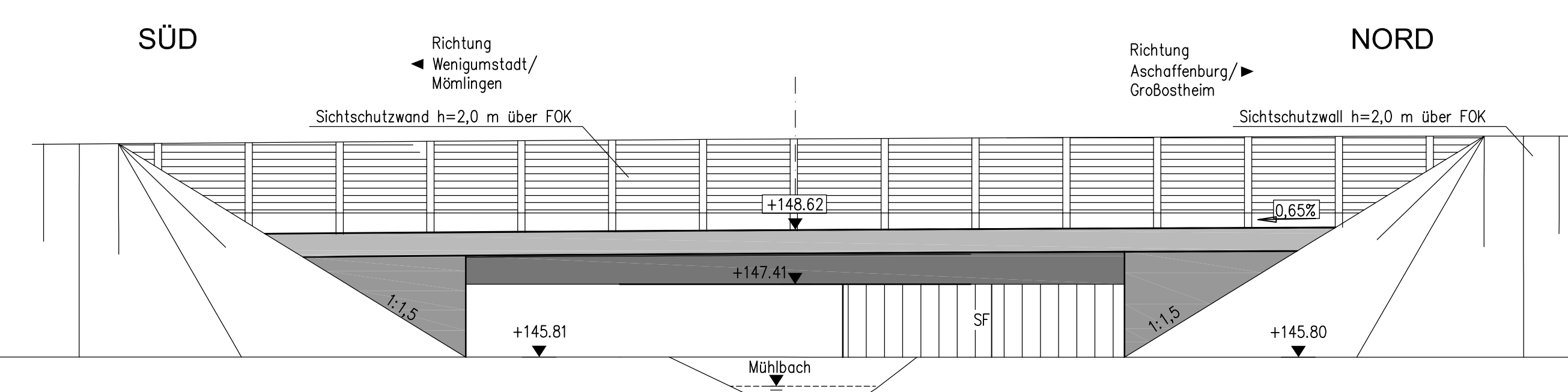
Längsschnitt B-B
M 1:100



Schnitt A-A
M 1:100



Ansicht
M 1:100



Deckplan 10 Blatt 4a E
vom 31.10.2014
ersetzt
Bauwerkskizze BW 4, Unterlage 10 Blatt 4
vom 11.01.2013

OBERMEYER PLANEN + BERATEN GmbH	Weißenburger Straße 20-22 63739 Aschaffenburg Tel. 06021/38667-0	Projekt	16414
		Plan Nr.	
Bearbeitet im Auftrag des Landratsamtes Aschaffenburg Aschaffenburg, im September 2012		Datei-Name	

Nr.	Art der Änderung	Datum	Name
	Brücke BW 4 ersetzt durch BW 4a und 4b	19.09.14	Am
	Sichtschutzwand ergänzt	19.09.14	Am

Landratsamt Aschaffenburg Kreisstraßenverwaltung PLANFESTSTELLUNG Markt Großostheim Ortsumgehung Kreisstraße AB 1 / AB 3	Unterlage:	10	
	Blatt Nr.:	4a E	
	Datum	15.10.12	
	Zeichen	Alt	
	bearbeitet	15.10.12	Alt
	gezeichnet	15.10.12	Eis
	geprüft	15.10.12	Alt
	Reg.Nr.		
	Bauwerkskizze BW 4a Brücke AB1 über Mühlbach		
	1:100		
Aufgestellt: Aschaffenburg, den 11.01.2013 / 31.10.2014 Landratsamt Aschaffenburg Dr. Norbert Schupp, Verwaltungsdirektor		Aufgestellt:	